



Equipamento: Aterro sanitário de Arcoverde	Município: Arcoverde
Licenciamento em vigor: (X) Sim () Não; Data de vencimento da última licença: 09/02/2019	
Data da vistoria: 26/03/2019	
Responsável pela Operação: EMPESA	
Municípios Que depositam resíduos: Arcoverde, Buíque, Tupanatinga, Itaíba e Pedra.	
Aspectos relevantes: Baixo volume de chorume coletado. Grande volume de resíduos sem cobertura (3.300 m ³), o que equivale ao volume de 25 dias de operação do aterro.	

Coordenadas Geodésicas – WGS84

Latitude: -08 28' 36,18523"	Longitude: -36 00' 33,87062"	Altitude: 469,39
-----------------------------	------------------------------	------------------

Imagem de Satélite







Localização do Aterro Sanitário de Arcoverde – Imagem de 24/01/2019

Registro fotográfico



Foto 1: Cálculo do volume de resíduo exposto



Equipamento: Aterro sanitário de Arcoverde	Município: Arcoverde
	
Foto 3: Vista do aterro	Foto 4: Frente de serviço
	
Foto 5: Frente de serviço	Foto 6: Chorume escoando do lixo exposto